



UELSEN
GRAFSCHAFT BENTHEIM

Fietsen in der Samtgemeinde Uelsen 6 Rundtouren für grenzenloses Radvergnügen



Herzlich Willkommen in der Samtgemeinde Uelsen

Die Samtgemeinde Uelsen lädt Sie ein, das schöne Fleckchen Erde mit dem Fahrrad zu erkunden. Sanfte, reizvolle Hügellandschaften, in der sich Heide- und Waldflächen mit Wiesen und Feldern abwechseln bieten sich geradezu dafür an. Die Samtgemeinde Uelsen bietet seinen Gästen, Bürgern und Erholungssuchenden aber nicht nur schöne Landschaften sondern auch ein vielfältiges Angebot an sehenswerten Stationen und Einkehrmöglichkeiten. Nicht zuletzt die direkte Nähe zu den Niederlanden üben einen besonderen Reiz aus.

Der Landkreis Grafschaft Bentheim hat für das gesamte Kreisgebiet eine gute und einfache Wegweisung installiert: das Knotenpunktsystem. Dieses schließt lückenlos an das Knotenpunktsystem in den benachbarten Niederlanden an und verspricht auch Radfahrern in der Samtgemeinde Uelsen eine flexible Nutzung.

Mit dieser Broschüre möchten wir Ihnen das Radfahren anhand der Knotenpunkte in der Samtgemeinde Uelsen näherbringen. Wir haben für Sie 6 Routenvorschläge ausgearbeitet, die besonders attraktive Routenabschnitte enthalten, und stellen Ihnen diese Routen in dieser Broschüre vor. Mithilfe der Karte in der Broschüre können Sie sich aber auch bequem Ihre eigene Route zusammenstellen oder die vorgeschlagenen Routen erweitern oder abkürzen.

Radeln nach Zahlen

... so funktioniert's

Radeln Sie ganz einfach nach Zahlen: Die Nummern leiten Sie von Knotenpunkt zu Knotenpunkt. Notieren Sie sich die Zahlen, um sich ihre individuelle Tour zusammenzustellen (nutzen Sie dazu auch gerne unsere Lenkradanhänger in dieser Broschüre) oder nutzen Sie unsere Tourenvorschläge in dieser Broschüre. Die Entfernungsangaben zwischen den einzelnen Knotenpunkten erleichtern auch spontane Routenänderungen, wenn Sie bereits unterwegs sind.

...und so sieht es aus

An jedem Knotenpunkt finden Sie eine große Infotafel mit Umgebungskarte und angrenzenden Knotenpunkten. Damit haben Sie immer einen kompletten Überblick und können auch spontan entscheiden, wie Sie weiterfahren möchten.



Knotenpunktwegweiser

Am oberen Ende des Wegweisers zeigt die Nummer den aktuellen Knotenpunkt an. Folgen Sie der angezeigten Richtung, erreichen Sie in genannter Entfernung das angegebene Fern- und Nahziel.



Zwischenwegweiser

Und zwischen den Radknotenpunkten? Da halten Sie diese Wegweiser auf Kurs.



Ausfüllen, anhängen, losradeln!

Sie haben eine Radtour geplant und jetzt soll's losgehen? Mit den Lenkerhängern in dieser Broschüre starten Sie bestens vorbereitet. Tragen Sie zuhause die Nummer der Knotenpunkte in der Reihenfolge der Fahrt ein. So haben Sie sie unterwegs immer im Blick und fahren ganz entspannt Punkt für Punkt ab. Auch unsere empfohlenen Routen aus dieser Broschüre können Sie hier einfach eintragen. Viel Spaß mit diesem praktischen Papiernavi für den Lenker!

Sie möchten auch die anderen sehenswerten Orte der Grafschaft Bentheim erradeln. Dann nutzen Sie die kostenlose Radwanderkarte der Grafschaft Bentheim (erhältlich bei der Uelsen Touristik) oder Sie gehen ins Netz. Auf www.fietsknoop.nl oder mit der App [fietsknoop](#) können Sie Routen planen, fürs Navi herunterladen oder direkt auf dem Smartphone mitnehmen.



Routen ab Itterbeck



NACHBARSCHAFTSROUTE ca. 46 km

Auf gute Nachbarschaft: das ist in der Samtgemeinde Uelsen gelebter Alltag. Die direkte Nähe zu den niederländischen Nachbarn macht sich an vielen Stellen bemerkbar. Eine kurze Erledigung jenseits der Landesgrenze, das ist für die Bewohner der Samtgemeinde Uelsen ganz normal. Lernen Sie bei dieser Fahrradtour kleine niederländische Dörfchen wie Kloosterhaar, Langeveen, Manderveen (übrigens im Sommer bekannt für seine leckeren Erdbeeren) oder Vasse kennen, die allesamt direkt an der deutschen Grenze liegen. Aber auch auf deutscher Seite gibt es bei dieser Tour einiges zu sehen. Neben dem Hof für Heimatpflege in Itterbeck, dem Sie unbedingt ein wenig Zeit schenken sollten kommen Sie auch am Naturdenkmal „Söven Pölle“ vorbei. Dabei handelt es sich um eine Ansammlung von Grabhügeln. Auf der umzäunten Fläche wachsen Heide und Wacholderbüsche.



START: Parkplatz Itterbeck, gegenüber Einfahrt „Am Iland“ | KNOTENPUNKTE:

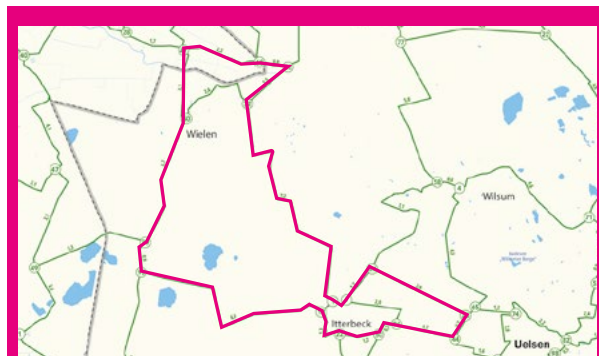
1 - 13 - 98 - 99 - 49 - 1 - 2 -
4 - 5 - 97 - 93 - 25 - 32 - 28 -
93 - 94 - 95 - 50 - 22 - 13 - 1



HEIDEROUTE ca. 46 km

Diese Tour zeigt Ihnen landschaftlich die ganze Palette, die die Samtgemeinde Uelsen zu bieten hat: von Heide- und Waldflächen über Wiesen und Felder.

Sie führt entlang der Itterbecker Heide, die eines der größten zusammenhängenden Sandheidegebiete im Südwesten Niedersachsens ist. Das Heidegebiet wird von Dünen und Strauchmoränen geprägt und steht unter Naturschutz. Zu finden sind Zwergstrauchheide, Wacholderheide und Trockenrasen. Besonders zur Blütezeit der Heide im Spätsommer erhalten Sie hier einen wundervollen Ausblick. Im weiteren Verlauf der Route geht es auch noch durch den Uelser Wald über die Land-erlebnisroute zurück nach Itterbeck zum Startpunkt.



START: Parkplatz Itterbeck, gegenüber Einfahrt „Am Iland“ | KNOTENPUNKTE:

1 - 32 - 62 - 68 - 27 - 50 - 99 -
98 - 13 - 22 - 50 - 96 - 44 - 25 -
34 - 7 - 1

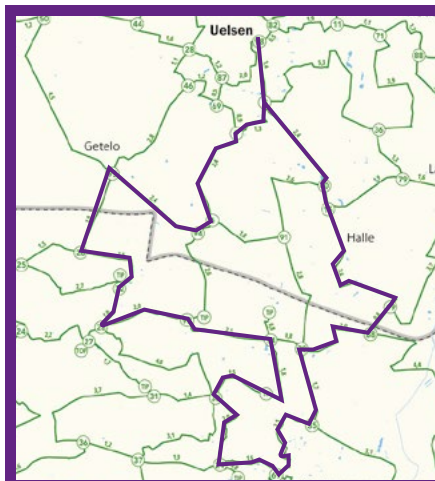


Routen ab Uelsen



HESINGER GRENZROUTE ca. 38 km

Mit der Entscheidung, diese Route zu radeln, „erfahren“ Sie auch ein gutes Stück Radwandergeschichte in der grenzüberschreitenden Zusammenarbeit der Nachbarorte Uelsen und Tubbergen/Ootmarsum. Bereits in den späten 70er Jahren des vergangenen Jahrhunderts hat der emsige Verkehrsverein der Gemeinde Uelsen das touristische Potenzial der Grenznähe erkannt und eine grenzüberschreitende Radtour ausgearbeitet, die dann mit Unterstützung der Gemeinde Uelsen und den entsprechenden Behörden auf niederländischer Seite auch einheitlich ausgeschildert wurde. So normal wie man heute über grüne Grenzen immer wieder von hüben nach drüben fährt, so besonders war es in Zeiten von Schlagbäumen und Grenzkontrollen in den 70er Jahren noch. Von daher musste damals immer mit einer Kontrolle an den Grenzen gerechnet werden. Diese Zeiten sind glücklicherweise vorbei, aber die landschaftliche Schönheit dieser Region ist heute wie damals gegeben. Im Süden der Samtgemeinde Uelsen liegt mit Abständen von ca. 2 km das deutsche Hesingen und das niederländische Hezingen. Auf dieser grenzüberschreitenden Route werden Sie ein wunderschönes Heidegebiet entdecken, welches sich in die Noord-Twentsche Niederlande fortsetzt. Das Naturschutzgebiet „Het Springendal“ mit seiner seltenen Pflanzen- und Tierwelt gewinnt eine besondere Note durch die dort vorhandenen Quellen. Aufgrund dieser Quellen kennzeichneten Wassermühlen (Watermolen „Bels“ und „Frans“ bei Vasse) dieses Gebiet. Es gab rund hundert Wassermühlen und noch bis Ende des 18. Jahrhunderts ca. 30 Wassermühlen in der Twente. Die Bewohner sprechen an beiden Seiten der Grenze den gleichen Dialekt. Die ursprüngliche Route haben wir auf niederländischer Seite etwas ausgeweitet, damit Sie auch in den Genuss eines Besuchs des Künstlerdörfchens Ootmarsum kommen.



START: Uelsen Touristik, Am Markt 7, Uelsen
Knotenpunkte:

**98 – 3 – 9 – 6 – 94 – 95 – 26 –
32 – 28 – 93 – 34 – 33 – 29 – 69 –
35 – 30 – 88 – 19 – 15 – 40 – 3 –
98**



ZEITTOUR ca. 26 km

Die Zeittour ist eine kulturgeschichtliche Fahrradtour in der Umgebung von Uelsen. Sie führt die Teilnehmer durch die abwechslungsreiche Uelser Hügellandschaft und verbindet zahlreiche kulturhistorische Blickpunkte. Als Zeugen des Umgangs früherer Generationen mit der Natur und dem Boden in der Umgebung des uralten Kirchspiel-, Gerichts- und Markortes leisten diese Denkmale heute einen wesentlichen Beitrag zur Eigenart und Schönheit der Landschaft. Sie sind Teil der Kulturgeschichte, die es zu entdecken und zu erhalten gilt.

Besonders die unterschiedlichen urgeschichtlichen Grabhügel, mal einzeln, mal in Gruppen, führen dem Betrachter die frühe menschliche Besiedlung dieser Gegend vor Augen. Beim Bronzezeithof im Feriengebiet von Uelsen kann man dann hautnah erleben, wie die Menschen vor 3.000 Jahren wohl gelebt haben mögen.



START: Uelsen Touristik, Am Markt 7, Uelsen
KNOTENPUNKTE:

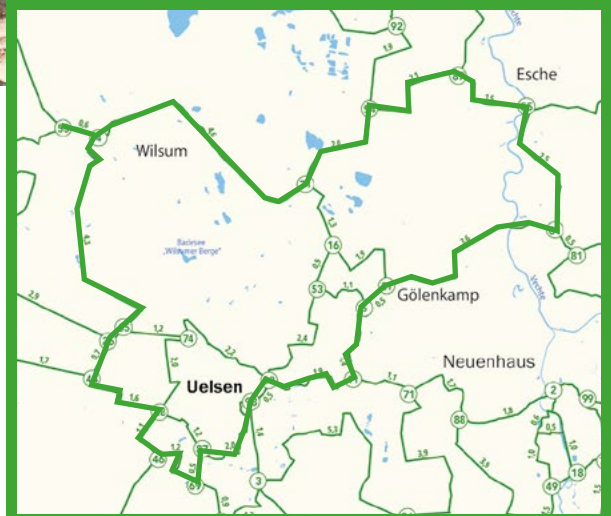
**98 - 87 - 28 - 74 - 82 - 53 - 16 -
31 - 5 - 11 - 71 - 36 - 3 - 98**



Routen ab Wilsum

LANDERLEBNISSE RUND UM WILSUM ca. 33 km

Sie möchten kulturelle Erlebnisse mit landschaftlicher Schönheit verbinden? Dann sind die Landerlebnisse rund um Wilsum genau das Richtige für Sie. Gleich zwei kunstwegen-Stationen (Brüna's Heide und am Spöllberg) begegnen Ihnen auf dieser Strecke. So lernen Sie etwas über Kunst, bleiben aber trotzdem in der Natur. Auch dem archäologischen Freilichtmuseum „Bronzezeitof“ können Sie bei dieser Tour einen Besuch abstatten. Außerdem radeln Sie durch das leicht hügelige Waldstück des Uelser Berges. Nach einer leichten Steigung geht es auf einem geschotterten Weg durch den Wald bergab bis in das Fertenbachtal mit seinen Kratteichen, einer buschartig verzweigten Eichenart, und durch Wald- und Heidegebiete bis zurück nach Wilsum. Ein Abstecher zu Schonevelds Wassermühle sollte ebenfalls eingeplant werden.



START: Dorfplatz Wilsum | KNOTENPUNKTE:

58 - 4 - 71 - 54 - 87 - 55 - 61 -
 31 - 5 - 11 - 82 - 98 - 87 - 69 -
 46 - 28 - 44 - 25 - 65 - 4 - 58



MÜHLENTOUR ca. 27 km


Zwei Wassermühlen, eine Windmühle und den Hof für Heimatpflege, das sind die Eckpunkte, wenn Sie sich für die Mühlentour entscheiden. Die Schonevelds Wassermühle in Wilsum lädt mit ihren liebevoll restaurierten Gebäuden zum Verweilen ein. Sowohl bei Schonevelds Wassermühle als auch bei der Wassermühle in Uelsen lohnt es sich, das Fahrrad mal kurz abzustellen und den jeweiligen Mühlenteich bei einem kleinen Spaziergang zu umrunden und die wundervolle Natur zu genießen.


Auch die Uelser Windmühle verdient es, einmal näher betrachtet zu werden. Sie wurde 1748 erbaut und ist ein so genannter „Erdholländer“ mit Steert und Segelflügel. Im Jahr 2019 drehte sich die Mühle nach umfangreichen Renovierungsarbeiten nach 91 Jahren das erste Mal wieder. Der Heimatverein Uelsen und Umgebung e.V. ist Nutzer und Betreiber der Mühle und bietet Besichtigungen und Mahlvorfürungen an.



START: Dorfplatz Wilsum | KNOTENPUNKTE:

58 - 34 - 7 - 1 - 13 - 22 - 50 -
 96 - 44 - 28 - 46 - 69 - 9 - 3 -
 98 - 82 - 74 - 65 - 4 - 58







UELSEN
GRAFSCHAFT BENTHEIM

Wir sind für Sie da!



Haben Sie Fragen, Anregungen oder Wünsche? So erreichen Sie das Team der Uelsen Touristik:

Uelsen Touristik

Am Markt 7 – 49843 Uelsen
Tel.: 05942-20929 – touristik@uelSEN.de
www.uelSEN-touristik.de



Unsere Nachbarn

Nähere Infos zur gesamten Grafschaft Bentheim gibt es beim Grafschaft Bentheim Tourismus in Nordhorn.



Grafschaft Bentheim Tourismus

NINO-Allee 2 – 48529 Nordhorn
Tel: 05921-961196 – tourismus@grafschafft.de
www.grafschafft-bentheim-tourismus.de

#erlebediegrafschafft

mit freundlicher Unterstützung von
www.grafschafft-bentheim-tourismus.de



Für das niederländische Grenzgebiet ist unter anderem unsere Partnergemeinde Tubbergen die richtige Adresse. Die „Stichting Toeristisch Glinsterend Tubbergen“ steht bei Fragen gerne zur Verfügung.

Stichting Toeristisch Glinsterend Tubbergen

Tel.: 0031-647123954 – info@visittubbergen.nl
www.visittubbergen.nl

Impressum

Herausgeber: Samtgemeinder Uelsen, Itterbecker Straße 11, 49843 Uelsen
Gestaltung: ix grafix – Büro für Kommunikation und Design, Nordhorn
Bilder: Samtgemeinde Uelsen, Grafschaft Bentheim Tourismus